

URZĄD MIASTA GDYNI

Wydział Inżynierii Ruchu

Aleja Marszałk. Piłsudskiego 52/54

81-382 Gdynia

z siedzibą: przy ulicy T. Weydy 7/9

UR.EL/7332/ 680 /2008/4264a/Arch.68

Gdynia, 2008.10.27

Pracownia Projektowa Zagospodarowania
Terenu, Dróg i Zieleni

DROZET

ul. Reja 13/15

81-874 SOPOT

Wydział Inżynierii Ruchu Urzędu Miasta Gdyni uzgadnia projekt uzbrojenia na terenie projektowanego parkingu przy **ul. Orłowskiej** w Gdyni.

NACZELNIK WYDZIAŁU
dr inż. Jacek Oskarbski

GDYNIA-ORŁOWO

UL.ORŁOWSKA- PARKING











Plan zagospodarowania terenu-plansza zbiorcza

Plan sytuacyjny skala 1:500

URZĄD MIASTA GDYNI
Wydział Inżynierii Ruchu
Uzgodnienie nr 680/2008
z dnia 27.10.2008r.
ilość rysunków podlegających
uzgodnieniu 1/1

LEGENDA

INSPEKTOR
E. Laskowska
mgr inż. Ewa Laskowska

KOMUNIKACJA	
	JEZDNIIE PARKINGU
	MIEJSCA POSTOJOWE DLA SAMOCHODÓW OSOBOWYCH
	MIEJSCA POSTOJOWE DLA AUTOKARÓW
	ŚCIEŻKA ROWEROWA
	WJAZDY BRAMOWE
	CHODNIKI
	KRAWĘŻNIKI WYSTAJĄCE 10cm
	KRAWĘŻNIKI WTOPIONE 2cm
	RZĘDNE
	OPASKA Z KOSTKI KAMIENNEJ GRANITOWEJ SZER. 20cm



Pracownia Projektowa
Zagospodarowania Terenu, Dróg i Zieleni **DROZET**

81-874 Sopot ul. Reja 13/15 pok. 817,818 550 32 60 551 32 05 wew. 2093

INWESTOR:		Urząd Miasta Gdyni. Wydział Inwestycji	UMOWA:
PROJEKT:		Gdynia- Orłowo ul. Orłowska. Parking.	
NAZWA RYSUNKU:		PLAN ZAGOSPODAROWANIA TERENU-PLANSZA ZBIORCZA	SKALA:
FAZA:	PB	BRANŻA: KOMUNIKACJA	
		IMIĘ I NAZWISKO:	1:500
PROJEKTOWAŁ:		mgr inż. Bogdan Dmochowski	
OPRACOWAŁ:		techn. Joanna Sochal	NR RYS.: 1
SPRAWDZIŁ:		mgr inż. Marian Błochowiak	
KIER.PRACOWNI:		mgr inż. Bogdan Dmochowski	